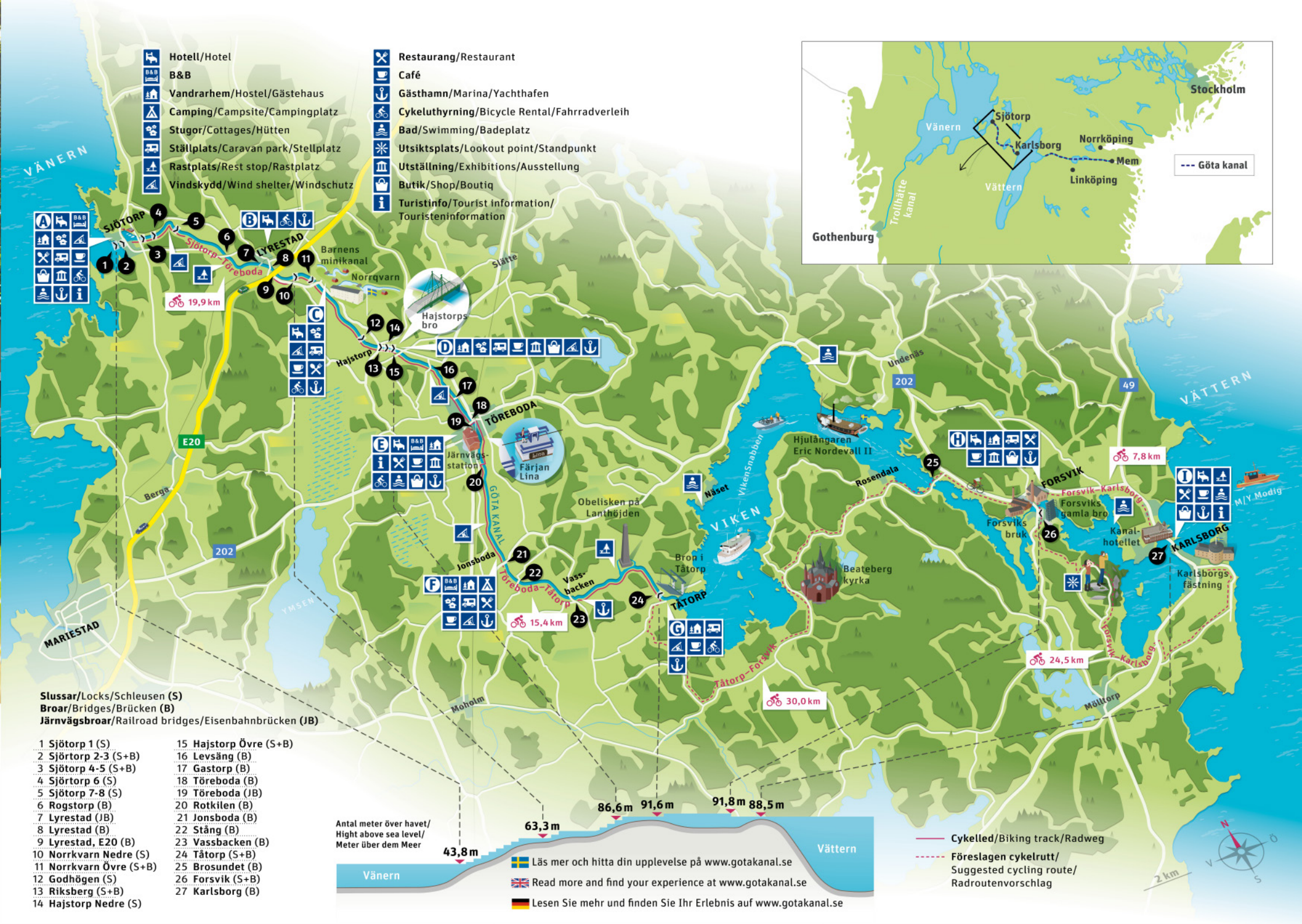




**Karta/Map/Karte**

**GÖTA KANAL 2019**



- Hotell/Hotel
- B&B
- Vandrarhem/Hostel/Gästehaus
- Camping/Campsite/Campingplatz
- Stugor/Cottages/Hütten
- Ställplats/Caravan park/Stellplatz
- Rastplats/Rest stop/Rastplatz
- Vindskydd/Wind shelter/Windschutz

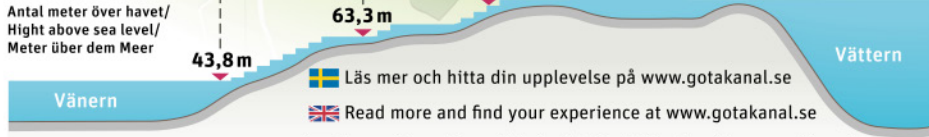
- Restaurang/Restaurant
- Café
- Gästhamn/Marina/Yachthafen
- Cykeluthyrning/Bicycle Rental/Fahrradverleih
- Bad/Swimming/Badeplatz
- Utsiktsplats/Lookout point/Standpunkt
- Utställning/Exhibitions/Ausstellung
- Butik/Shop/Boutiq
- Turistinfo/Tourist information/Touristeninformation



- Hotell/Hotel
- B&B
- Vandrarhem/Hostel/Gästehaus
- Camping/Campsite/Campingplatz
- Stugor/Cottages/Hütten
- Ställplats/Caravan park/Stellplatz
- Rastplats/Rest stop/Rastplatz
- Vindskydd/Wind shelter/Windschutz

- Slussar/Locks/Schleusen (S)**  
**Broar/Bridges/Brücken (B)**  
**Järnvägsbroar/Railroad bridges/Eisenbahnbrücken (JB)**
- |                         |                        |
|-------------------------|------------------------|
| 1 Sjötorp 1 (S)         | 15 Hajstorp Övre (S+B) |
| 2 Sjötorp 2-3 (S+B)     | 16 Levsäng (B)         |
| 3 Sjötorp 4-5 (S+B)     | 17 Gastorp (B)         |
| 4 Sjötorp 6 (S)         | 18 Töreboda (B)        |
| 5 Sjötorp 7-8 (S)       | 19 Töreboda (JB)       |
| 6 Rogstorp (B)          | 20 Rotkilen (B)        |
| 7 Lyrestad (JB)         | 21 Jonsboda (B)        |
| 8 Lyrestad (B)          | 22 Stång (B)           |
| 9 Lyrestad, E20 (B)     | 23 Vassbacken (B)      |
| 10 Norrkvarn Nedre (S)  | 24 Tåtorp (S+B)        |
| 11 Norrkvarn Övre (S+B) | 25 Brosundet (B)       |
| 12 Godhögen (S)         | 26 Forsvik (S+B)       |
| 13 Riksberg (S+B)       | 27 Karlsborg (B)       |
| 14 Hajstorp Nedre (S)   |                        |

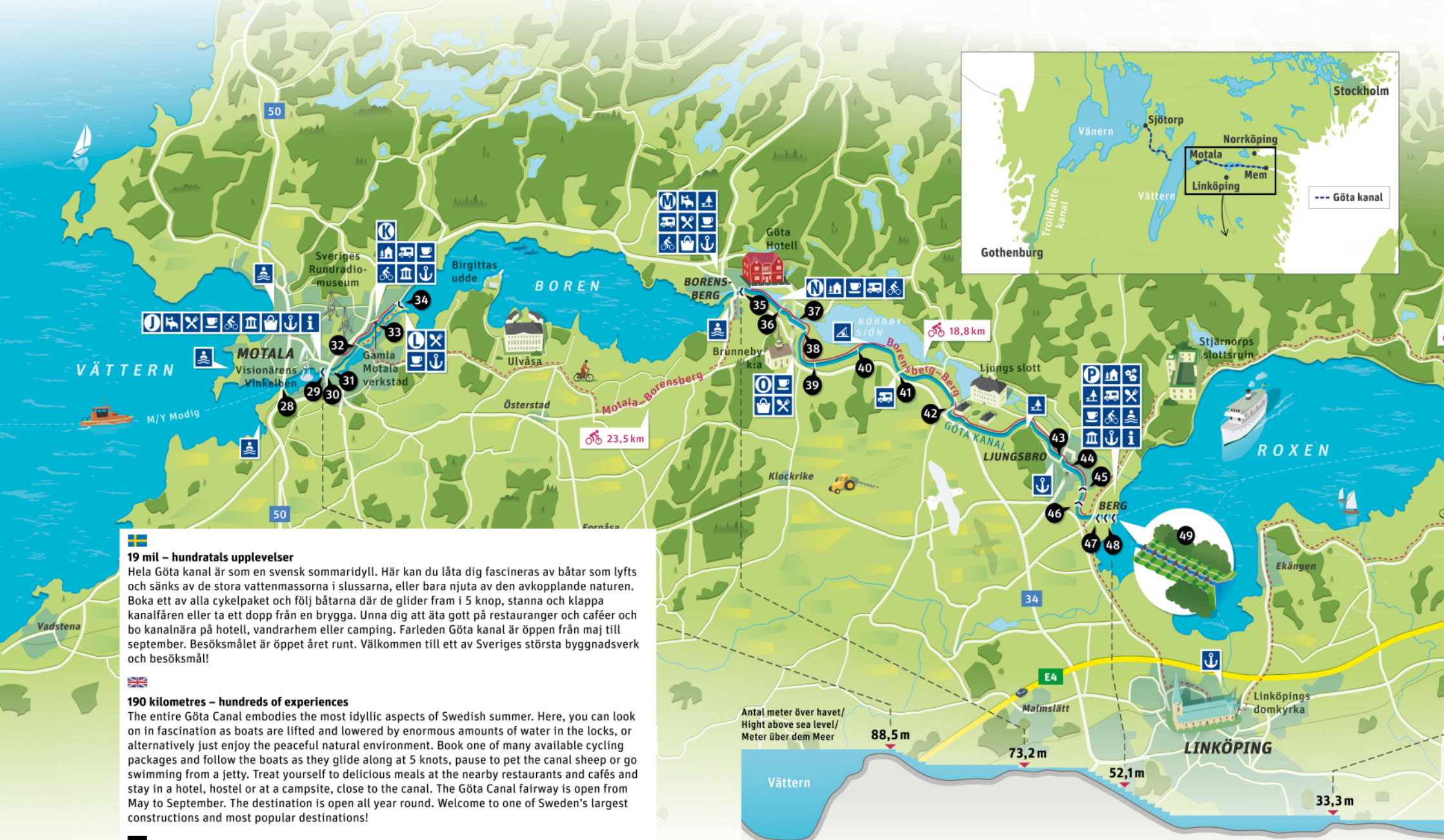
Antal meter över havet/  
 Hight above sea level/  
 Meter über dem Meer



Läs mer och hitta din upplevelse på [www.gotakanal.se](http://www.gotakanal.se)  
 Read more and find your experience at [www.gotakanal.se](http://www.gotakanal.se)  
 Lesen Sie mehr und finden Sie Ihr Erlebnis auf [www.gotakanal.se](http://www.gotakanal.se)

- Cykelled/Biking track/Radweg
- Föreslagen cykelrutt/  
Suggested cycling route/  
Radroutenvorschlag





**19 mil – hundratals upplevelser**

Hela Göta kanal är som en svensk sommaridyll. Här kan du låta dig fascineras av båtar som lyfts och sänks av de stora vattenmassorna i slussarna, eller bara njuta av den avkopplande naturen. Boka ett av alla cykelpaket och följ båtarna där de glider fram i 5 knop, stanna och klappa kanalafären eller ta ett dopp från en brygga. Unna dig att äta gott på restauranger och caféer och bo kanalnära på hotell, vandrarhem eller camping. Farleden Göta kanal är öppen från maj till september. Besöksmålet är öppet året runt. Välkommen till ett av Sveriges största byggnadsverk och besöksmål!



**190 kilometres – hundreds of experiences**

The entire Göta Canal embodies the most idyllic aspects of Swedish summer. Here, you can look on in fascination as boats are lifted and lowered by enormous amounts of water in the locks, or alternatively just enjoy the peaceful natural environment. Book one of many available cycling packages and follow the boats as they glide along at 5 knots, pause to pet the canal sheep or go swimming from a jetty. Treat yourself to delicious meals at the nearby restaurants and cafés and stay in a hotel, hostel or at a campsite, close to the canal. The Göta Canal fairway is open from May to September. The destination is open all year round. Welcome to one of Sweden's largest constructions and most popular destinations!



**190 km – Hunderte von Erlebnissen**

Der gesamte Göta Kanal ist eine schwedische Sommeridylle. Lassen Sie sich faszinieren von Booten, die von enormen Wassermassen aufwärts- und abwärts geschleust werden, oder genießen Sie die erholsame Natur. Buchen Sie ein Fahrradpaket und folgen Sie den Booten, die in 5 Knoten durch die Landschaft gleiten. Machen Sie wohlthuende Pausen, streicheln Sie die Kanalschafe oder gönnen Sie sich ein erfrischendes Bad von einer Anlegestelle aus. Genießen Sie eine köstliche Mahlzeit in den Restaurants und Cafés und übernachten Sie in einem Hotel, in einem Gästehaus oder auf einem Campingplatz in der Nähe des Kanals. Das Fahrwasser Göta Kanal ist zwischen Mai und September geöffnet. Als Reiseziel ist der Kanal jedoch während des ganzen Jahres geöffnet. Willkommen am Göta Kanal – eines der grössten Bauwerke und Reiseziele Schwedens!



**Passagerarbåtar / Passenger boats / Passagierschiffe**

- M/F Lindön (Söderköping-Mem-Harstena) +46 121-10900
- M/S Bellevue (Sjötorp-Töreboda) +46 501-51470
- M/S Diana (Göteborg-Stockholm) +46 31-806315
- M/S Juno (Göteborg-Stockholm) +46 31-806315
- M/S Kung Sverker (Motala-Borensberg) +46 70-6260249
- M/S Sandön (Karlsborg-Töreboda) +46 70-2145254
- M/S Wasa Lejon (Berg-Borensberg) +46 11-127801
- M/S Wilhelm Tham (Mariestad-Norsholm) +46 31-806315
- M/S Wilhelm Tham (Motala-Söderköping) +46 31-806315
- M/Y Modig (Karlsborg-Motala) +46 501-51470
- Vikensnabben (Tåtorp-Forsvik) +46 506-53086
- Roxensnabben (Bergs slussar-Norsholm) +46 70-6060661



### Göta kanals Destinationsguide

I Göta kanals Destinationsguide har vi samlat alla hundratals upplevelser. Här kan du se var passagerarbåtarna befinner sig och få tips på aktiviteter, sevärdheter, restauranger och boende längs hela Göta kanal. Ladda ned den i AppStore eller från Google Play.



### The Göta Canal Destination Guide

We have compiled all our hundreds of experiences in the Göta Canal Destination Guide. Here, you can see the current locations of the passenger boats and receive tips about activities, sights to see, restaurants and accommodation along the entire Göta Canal. Download the app from Apple's AppStore or Google Play.



### Göta Kanals Destinationsguide

In unserem Destinationsguide haben wir hunderte von Erlebnissen gesammelt. Hier erhalten Sie Tipps über Sehenswürdigkeiten, Restaurants und Unterkünfte entlang des gesamten Göta Kanals. Ebenfalls können Sie sehen, wo sich die Passagierschiffe gerade befinden. Laden Sie den Destinationsguide von AppStore oder Google Play herunter.



— Cykelled/Biking track/Radweg

- - - Föreslagen cykelrutt/  
Suggested cycling route/  
Radroutenvorschlag



Hotell/Hotel



B&B



Vandrarhem/Hostel/Gästehaus



Camping/Campsite/Campingplatz



Stugor/Cottages/Hütten



Ställplats/Caravan park/Stellplatz



Rastplats/Rest stop/Rastplatz



Vindskydd/Wind shelter/Windschutz



Restaurang/Restaurant



Café



Gästhamn/Marina/Yachthafen



Cykeluthyrning/Bicycle Rental/Fahrradverleih



Bad/Swimming/Badeplatz



Utsiktsplats/Lookout point/Standpunkt



Utställning/Exhibitions/Ausstellung



Butik/Shop/Boutiq



Turistinfo/Tourist information/  
Touristeninformation

Strykjärnet

NORRKÖPING

E4

E22

Kimstad

Kårtorp

NORSHOLM

ASPLÄNGEN

Norsholm-Mem

SÖDER-KÖPING

MEM

SLÄTBAKEN

Stegeborgs slottsruin

Linghem

7,7 m

0 m

Slätbaken

Slussar/Locks/Schleusen (S)

Broar/Bridges/Brücken (B)

Järnvägsbroar/Railroad bridges/Eisenbahnbrücken (JB)

Akvedukter/Aqueducts/Aquädukte (A)

28 Motalabron (B)

29 Motala (S+B)

30 Motala, gamla R50-bron (B)

31 Motala (JB)

32 Motala, Charlottenborgsbron (B)

33 Motala, Treöresbron (B)

34 Borensult (S)

35 Borensberg (S+B)

36 Näs (B)

37 Kungs Norrby (A)

38 Kunns Norrby (B)

39 Sörby (B)

40 Ruda (B)

41 Sjöbacka (B)

42 Ljungs Västra (B)

43 Malfors (B)

44 Ljungsbro (A)

45 Heda (S)

46 Brunnby (S+B)

47 Berg (S+B)

48 Oscar (S)

49 Carl Johan (S)

50 Norsholm (JB)

51 Norsholm (S+B)

52 Norsholm, väg 215 (B)

53 Norsholm, E4 (B)

54 Björnavad (B)

55 Brådtom (S)

56 Hulsta (S)

57 Snövelstorp (B)

58 Klämman (S)

59 Lödby (B)

60 Vänneberga (B)

61 Carlsborg Övre (S)

62 Carlsborg Nedre (S)

63 Mariehov Övre (S)

64 Mariehov Nedre (S)

65 Duvkullen Övre (S)

66 Duvkullen Nedre (S)

67 Söderköping, E22 (B)

68 Söderköping (S)

69 Tegelbruket (S)

70 Mem (S)

2 km



### Hyrbåtar / Boat rental / Bootvermietung

Göta Kanal charter (Mem-Sjörtorp) +46 70-5469169

## Mariestad +46 501-755850

Café Baltzar von Platen +46 501-51540



Kanalkrogen +46 501-51444



Norrqvarn Hotell & Konferens +46 501-50770



Sjötörps Upplevelsecenter +46 501-51133



Åsgården +46 501-50106



## Töreboda +46 506-10130

Café Visthuset +46 506 777550



Formcraft +46 73-0291125



Hajtorps slusscafé & vandrarhem +46 506-13050



Hantverkarna kring kanalen +46 70-2588605



Tåtorps Cafe & Logi +46 70-5308637



Pensionat Prästgården +46 506-12500



Jonsboda Café & Camping +46 506-12500



Resturang Krubb +46 506-16500



## Karlsborg +46 505-173 50

Forsvik Bruk +46 10-4414365



Forsviks Café & Mat +46 505-41444



Forsviks Vandrarhem +46 505-41137



Kafé Ada +46 505-41137



Kanalbutiken 5 knop +46 70-6220340



Kanalhotellet +46 505-12130



Skomakarn´s +46 505-649255



Villa Göta +46 505-41444



## Motala +46 141-101205

Brunneby Musteri & Gårdsbutik +46 141-40204



Börslycke Gård +46 79-0690064



Café & Grill, Borensult +46 70-6511245



Glasbruket vandrarhem +46 141-40820



Göta Hotell +46 141-209900



Hamnkrogen i Motala +46 141-53269



Hamnpiren Glassresturang & Bistro +46 70-2229173



Hotell Nostalgi +46 141-56400



Kaffeteriet +46 141-756556



Mallboden Café & Vandrarhem +46 141-210923



Motala Motormuseum +46 141-58888



Tullkammaren kanalbutik +46 141-209900



## Linköping +46 13-1900070

Bergsslussar vandrarhem & äventyrs golf +46 13-60330



Kanalkrogen Delimo +46 76-2829810



Turistinfo Berg +46 13-1900070



## Norrköping +46 11 155000

Bråttons slusscafé +46 11-55055



Kanalmagasinet i Mem +46 70-6827477



Kapten Bille´s +46 11-54550



Norsholms Slusscafé +46 11-57080



## Söderköping +46 121-18160

Farmors Café +46 70-2697023



Smultronstället +46 70-8553585



Söderköpings brunn +46 121-10900





Stegeborgs Hamnkrog +46 121-42002




Vänneberga Gård +46 121-10411



 Här hittar du alla företag som ingår i Officiell Partner Göta kanal.

 Here you will find all the companies that are Official Partners of the Göta Canal.

 Hier finden Sie sämtliche Betriebe, die Mitglieder des Netzwerkes Officiell Partner Göta kanal sind.