




Marstrandsön är mer än charmiga Marstrand och imponerande historiska fästningar. Bortom bebyggelsen börjar resten av ön med inbjudande klippor och vandringsleder. Dessa ser du på kartan i foldern där du också får tips om utflyktsmål. Kanske vill du se Jättegrytan och sedan gå vidare förbi Hummernäsan med siktet inställt på ett dopp vid Svarte udde? Eller utforskar du hellre Grottan, Offerstenen, Nålsögat och avslutar med Skallens fyr – där Kattegatt möter Skagerrak. Vandringslederna är under upprustning och fler åtgärder är på gång. Marstrandsön är en del av Kungälv kommun som tillsammans med Statens fastighetsverk, SFV, arbetar med att utveckla Marstrandsön – så att du gärna åker dit. SFV förvaltar all naturmark, Carlstens fästning och Södra Strandverket.

 Marstrandsön Island is more than the charm of Marstrand and imposing historic fortresses. Beyond the community lies the rest of the island, with inviting rocks and walking trails. You can see them on the map in the folder, where you will also see suggested outings. Perhaps you would like to see the Giant Cauldron and then walk on past Hummernäsan (The Lobster's Nose) on your way to a dip in the sea at Svarte Udde? Or perhaps you would rather explore the Cave, the Sacrificial Stone, or the Eye of the Needle, ending up at the Skull Lighthouse – where Kattegatt meets Skagerrak. The walking trails are being improved and other work is going on. Marstrandsön Island is part of Kungälv Municipality, which is working together with the National Property Board (SFV) to develop the island – to encourage you to go there. SFV manages all the natural land areas, Carlsten Fortress and the Södra Strandverket fortification.

För mer information gå gärna in på / For more information please visit:

www.marstrand.se www.sodrabohuslan.com

södra
BOHUSLÄN
—TURISM—

 STATENS
FASTIGHETSVERK

SÖDRA BOHUSLÄN TURISM • 2021

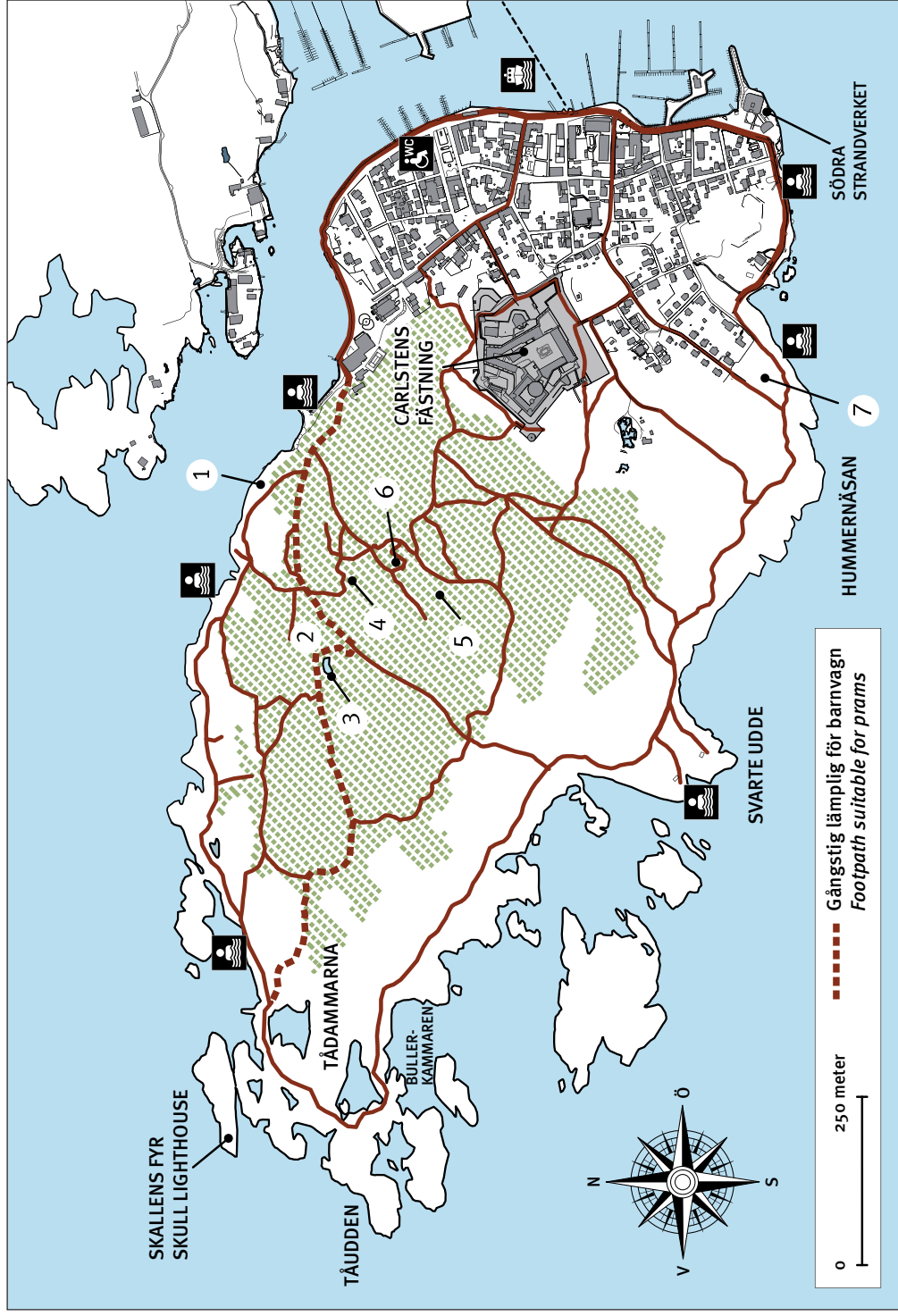


VANDRA PÅ MARSTRANDSÖN

WALK ON THE ISLAND OF MARSTRAND



en del av
BOHUSLÄN




Marstrand grundades i början av 1200-talet av Norges kung Håkon Håkonsson. 1658 blev Bohusläns svenskt och Carlstens fästning byggdes. På 1850-talet tillkom Södra Strandverket. Andra utflyktsmål är:

- 1. Nålsögat**, en passage mellan två branta klippväggar. Den är så smal att du måste gå på tvären för att ta dig igenom!
- S:t Eriks park** anlades vid 1800-talets mitt och här finns i dag 19 olika träd- och buskarter. En minnessten från 1862 bär texten AKTA TRÄDEN, en annan, som liknar en runsten, är rest över parkens grundare Gustaf Widell.
- Näckrosdammen**, där den sällsynta röda näckrosen planterats in.
- I S:t Eriks grotta** gömde sig öborna när Carlstens fästning belägrades av den dansknorske sjöofficern Tordenskiöld 1719. Här har man också hittat redskap från forntiden, kanske från den tid då S:t Eriks grotta låg vid stranden, för 6 000 år sedan. Landhöjning har gjort att den numera ligger 30 meter över havet.
- Offerlunden med "offerstenen"**, ett fantasifullt namn som skapar atmosfär! På den flata

- "offerstenen" syns en ränna, men har den huggits för att dela stenen – eller för att avleda blod vid offerceremonier?
- 6. Lotsutkiken** ligger 50 meter över havet och så mycket högre än så är inte ön.
 - Jättegrytan** är ett håll som svarades ner i berget under istiden. I närheten av Jättegrytan finns flera mindre grytor.

Badplatser hittar du på flera ställen. Vid Södra Strandverket och Båtellet norr om staden finns stränder för barn. Längs leden runt ön har du flera klippbad att välja på.

 **Marstrand was originally founded in the 13th century by Norway's King Håkon Håkonsson. In 1658 the province of Bohuslän became Swedish and Carlsten Fortress was built. In the 1850s Södra Strandverket was added. Other interesting sites are:**

- The Eye of the Needle**, a passage between two steep cliffs. It is so narrow you need to pass through it sideways.
- St Erik's Park** was laid out in the mid-19th century, and today contains 19 different tree and bush species. A memorial stone, which

resembles a rune stone, has been erected in memory of the park's founder, Gustaf Widell.

- The Lily Pond**, where the rare Red Waterlily has been introduced.
- The islanders hid in the Cave** when Carlsten Fortress was besieged by the Danish-Norwegian naval officer Tordenskiöld in 1719. Ancient implements have also been found here, perhaps from the time when the Cave was on the shoreline, 6,000 years ago.
- The beech forest with "The Sacrificial Stone"**. On the flat "Sacrificial Stone" you can see a furrow, but was it hewn to split the stone – or to lead away blood during sacrificial ceremonies?
- The pilot's lookout tower** is 50 m above the sea and the island is not much higher.
- The Giant Cauldron** is a hollow that was gouged into the rock during the ice age.

You can find bathing spots in several places. At Södra Strandverket and Båtellet north of the community there are beaches for children. Along the trail that circles the island you have several places to choose from where you can bathe from the rocks.