



### **Gudebo Gård, Liared**

Tfn 0703-34 31 81  
gudebo@telia.com  
www.gudebo.com



### **Lindås Spa & Friskvård, Liared**

Tfn 0321-430 86 eller 0705-20 96 48  
boka@lindasspa.se  
www.lindasspa.se



### **Årås Kvarn & STF Vandrarhem, Kölingared**


Tfn 0515-911 51 eller 0723-29 11 51  
info@araskvarn.se  
www.araskvarn.se



Änglaleden är iordningställd och drivs av  
Östra Redväg Ekonomisk förening.

Kontakt: [anglaleden@telia.com](mailto:anglaleden@telia.com)

*Foto: A. Anderson  
Karta: Ulricehamns kommun  
Omslag: Årås kvarn, Kölingared*

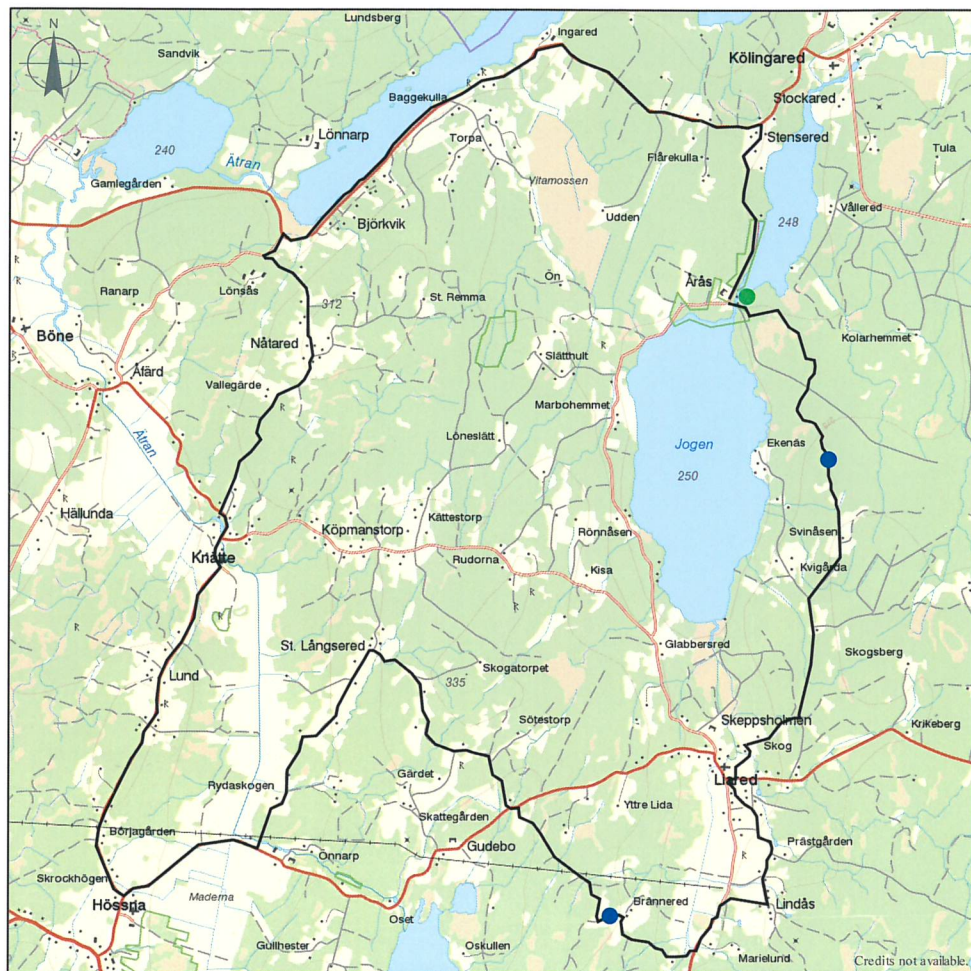


**Hössna - Liared - Årås - Ingared - Knatte - Hössna (37 km)**

En cykel- och vandringsled genom ett varierande och naturskönt  
landskap, som inspirerade regissören Colin Nutley till den svenska  
filmsuccén "Änglagård" (1992).

Änglaleden går i huvudsak på små landsvägar, byvägar och skogsvägar och är särskilt lämplig att cykla. Du får uppleva varierande natur i ett öppet och vackert landskap och passerar utmed sträckan sjöarna Jogen, Vällern och Lönnern. Längs leden finns vindskydd (i Brännered och norr om Svinåsen), en grillkåta (vid Årås Kvarn) och många fina rastplatser.

På Lindås Spa i Liared kan man få massage och annan friskvård, som förbokas. Övernattning kan erbjudas i lantlig och idyllisk miljö på Gudebo Gård samt på Årås Kvarn & STF Vandrarhem – en oas med historiska anor och mycket vackert sjönära läge vid ån Tidän.




● Vindskydd ● Grillkåta

För en mer detaljerad karta, se [www.ulricehamn.se/uppleva/leder/](http://www.ulricehamn.se/uppleva/leder/)

Följ blåvita skyltar "Änglaleden" samt svartvita markeringar – pilar och plattor.



Vällern



Knätte



Gudebo



Lönnern



Nåtared



Årås